

EXTRACTO DE PUBLICACIÓN

PROCESO ADMINISTRATIVO DE TITULARIZACIÓN NO. TABM- FI-004-2022, DE BIEN MOSTRENCO EN EL SECTOR EL PARAÍSO DE LA PARROQUIA Y CANTÓN SEVILLA DE ORO.

PETICIONARIA: OLGA INÉS TAPIA CÁRDENAS, como apoderada de su hija la Señorita KAREN MICHELLE LÓPEZ TAPIA

TIPO DE BIEN: URBANO

UBICACIÓN: EN EL SECTOR EL PARAÍSO DE LA PARROQUIA Y CANTÓN SEVILLA DE ORO

LINDEROS:

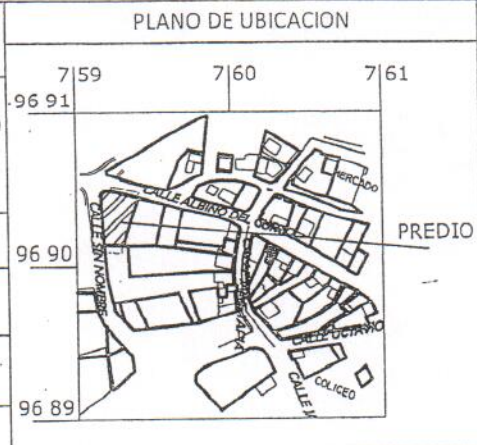
INFORME DE LINDEROS					
LIMITES	DESDE	HASTA	RUMBO (GMS)	DISTANCIA (M)	COLINDANTES NOMBRES Y APELLIDOS
NORTE	P1	P2	N74°58'13" E	2.26	CALLE PADRE ALBINO DEL CURTO
	P2	P3	S85°9'26" E	2.34	
	P3	P4	S75°25'22" E	6.10	
	P4	P5	S73°52'37" E	12.31	
SUR	P6	P7	N88°21'33" O	12.69	RUBÉN CÁRDENAS CÁRDENAS
ESTE	P5	P6	S18°11'34" O	32.28	LUIS CÁRDENAS TAPIA
OESTE	P9	P10	N1°15'22" O	4.08	CALLE SIN NOMBRE
	P10	P11	N17°43'4" F	1.99	
	P11	P1	N47°11'21" E	2.14	
	5	1	N11°56'10" E	22.46	
Área: 640.52m²					

Lo cual se comunica a fin de que las personas que eventualmente tuvieren interés o afectaciones en sus derechos por dicho trámite presenten fundamentadamente sus reclamaciones conforme lo señalado en el artículo 172 del Código Orgánico Administrativo.

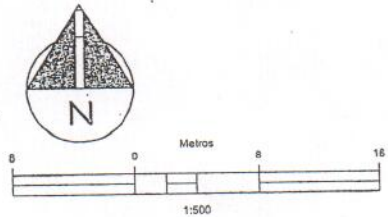
Particular que pongo a su conocimiento para los fines legales correspondientes. Sevilla de Oro, 07 de marzo de 2022. F) Arq. Aida Castañeda Cárdenas
DIRECTORA DE PLANIFICACIÓN Y ORDENAMIENTO TERRITORIAL DEL GOBIERNO AUTÓNOMO DESCENTRALIZADO MUNICIPAL DE SEVILLA DE ORO.

LEVANTAMIENTO PLANIMÉTRICO E INFORME DE ALINEACIÓN

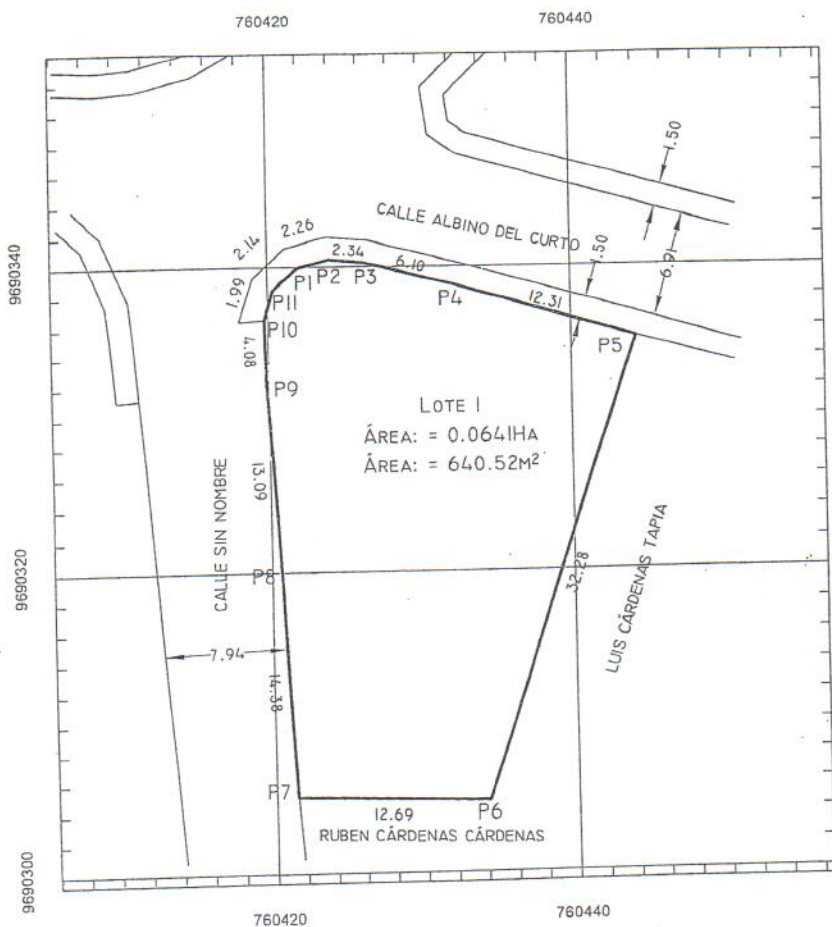
SOLICITANTE: **KAREN MICHELLE LOPEZ TAPIA**
 CEDULA N°: **0926783572**
 Clave Catastral: **0113500101038001000**



ESCALA 1:5000



UBICACIÓN GEOGRÁFICA		DATOS TÉCNICOS	
PROVINCIA: AZUAY	CANTÓN: SEVILLA DE ORO	FECHA: 15/01/2022	ESCALA: 1:500
PARROQUIA: SEVILLA DE ORO	SECTOR: EL PARAISO	ALTITUD MEDIA: 2333 m.s.n.m.	SUPERFICIE: 640.52 M²



LIMITES	VERTICE DESDE	VERTICE HASTA	DISTANCIA	RUMBO ° ' "	COLINDANTES NOMBRES Y APELLIDOS
NORTE	P1	P2	2.26M	N 74°58'13" E	CALLE ALBINO DEL CURTO
NORTE	P2	P3	2.34M	S 85°9'26" E	CALLE ALBINO DEL CURTO
NORTE	P3	P4	6.10M	S 75°25'22" E	CALLE ALBINO DEL CURTO
NORTE	P4	P5	12.31M	S 73°52'37" E	CALLE ALBINO DEL CURTO
SUR	P5	P6	12.69M	N 88°21'33" O	RUBEN CÁRDENAS CÁRDENAS
SUR	P6	P7	12.28M	S 18°11'34" O	LUIS CÁRDENAS TAPIA
ESTE	P7	P8	14.38M	N 2°51'6" O	CALLE SIN NOMBRE
OESTE	P8	P9	13.09M	N 3°45'37" O	CALLE SIN NOMBRE
OESTE	P9	P10	4.08M	N 1°15'22" O	CALLE SIN NOMBRE
OESTE	P10	P11	1.99M	N 17°43'4" E	CALLE SIN NOMBRE
OESTE	P11	P1	2.14M	N 47°11'21" E	CALLE SIN NOMBRE

N° PUNTO	X	Y
P1	760421.94	9690339.91
P2	760424.12	9690340.50
P3	760426.45	9690340.30
P4	760432.36	9690338.74
P5	760444.18	9690335.35
P6	760434.11	9690304.68
P7	760421.42	9690305.05
P8	760420.70	9690319.41
P9	760419.85	9690332.47
P10	760419.76	9690336.56
P11	760420.36	9690338.46



PROFESIONAL:
 Firmado electrónicamente por:
CARLOS GUSTAVO CÁRDENAS CÁRDENAS
 Ing. CARLOS GUSTAVO CÁRDENAS CÁRDENAS
 Cedula N.-: 0102698867
 Senescyt 1029-02-156738

SOLICITANTE:
[Handwritten Signature]
 Karen Michelle López Tapia
 N.-: 0926783572

REVISIÓN: _____ APROBACIÓN: _____
 JEFE DE AVALUOS Y CATASTROS DIRECCIÓN DE PLANIFICACIÓN

NOTA: Los linderos son indicados por el solicitante y/o propietario con la responsabilidad del mismo

El presente documento NO AUTORIZA NINGUNA OBRA; y su emisión NO OTORGA DERECHOS DE PROPIEDAD. Tiempo de Validez: UN AÑO a partir de la fecha de despacho del trámite. Cualquier enmendadura INVALIDA el presente documento. El profesional garantiza la veracidad de los datos y documentos proporcionados para este trámite, de comprobarse falsedad, alteración de los mismos o si la documentación no es la solicitada, el C.A.D. Municipal de Sevilla de Oro NEGARÁ el trámite.